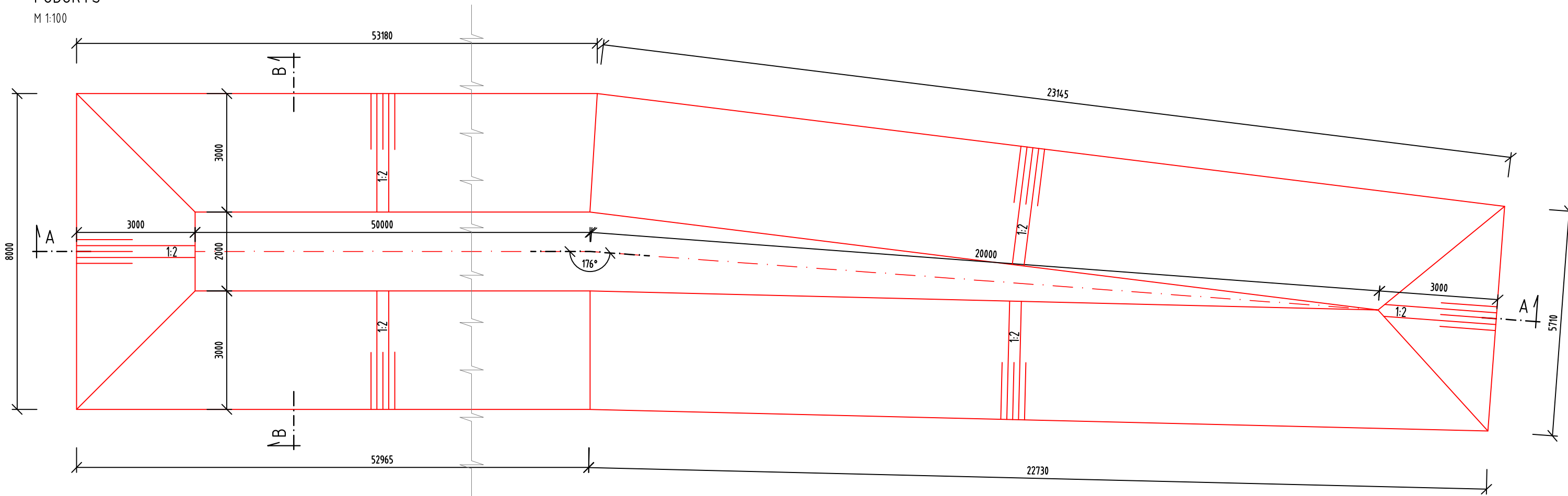


# VODOZÁDRŽNÉ OPATRENIE "VZO 2"

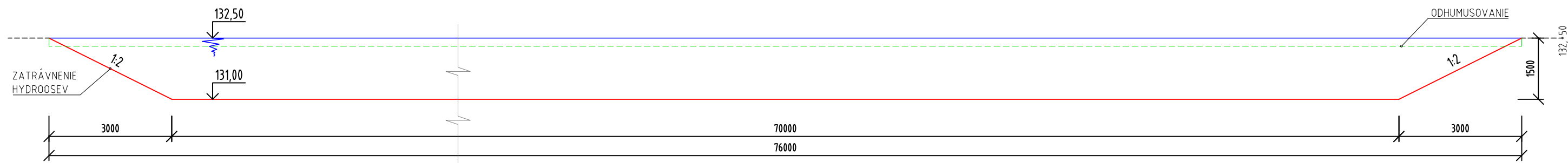
PÔDORYS

M 1:100



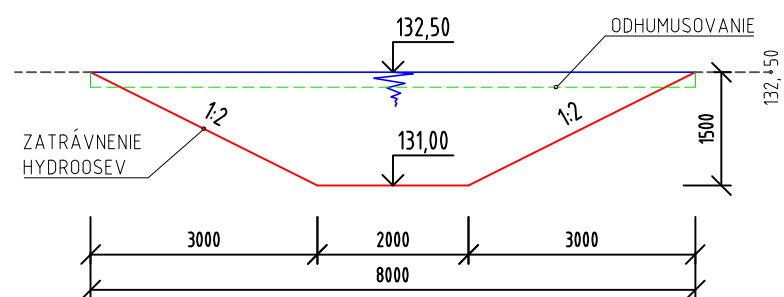
## POZDĽŽNY REZ "A-A"

M 1:100



## PRIEČNY REZ "B-B"

M 1:100



### POZNÁMKA:

- ŤAŽITELNOSŤ PREDPOKLADÁME V tr. 3
- VYKOPANÚ ZEMINU ROZHNRÚT PO OKOLITEJ ORNEJ PÔDE

VÝŠKOVÝ SYSTÉM: BpV

### UPOZORNENIE !!!

PRED ZAHÁJENÍM VÝKOPOVÝCH PRÁČ  
VYTÝČIŤ PODZEMNÉ VEDENIA

### DOKUMENTÁCIA PRE REALIZÁCIU STAVBY

Kopírovanie a použitie pre iné účely môže byť len so súhlasom autora.

SADA Č.: **1** **2** **3** **4** **5** **6**

STAVEBNÍK:	Obec Nový Ruskov	SPRACOVATEL:	Ing. Peter Leško	
MIESTO STAVBY:	k.ú. Malý Ruskov	ZODP. PROJEKTANT:	Ing. Pekarovič Marián	
OKRES:	Trebišov	KONTROLOVAL:	Ing. Pekarovič Marián	
KLASIFIKÁCIA STAVBY:	2153	VYPRACOVAL:	Ing. Peter Leško	
STAVBA:	<b>Spoločné zariadenia a opatrenia projektu pozemkových úprav v k.ú. Malý Ruskov - prístupové poľné cesty, výsadba a vodozadržné opatrenia</b>		ČÍSLO ZÁKAZKY:	67/2022
OBJEKT:	SO 4 Pri plechovníckom židovskom cintoríne		DÁTUM:	11.2022
ČASŤ:	Vodozadržné opatrenie VZO 2		FORMÁT:	A4
PRÍLOHA:	VZO 2 - Pôdorys, rezy		PROJEKTOVÁ DOKUMENTÁCIA:	DRS
			MIERKA:	1:100
			ČÍSLO PRÍLOHY:	07