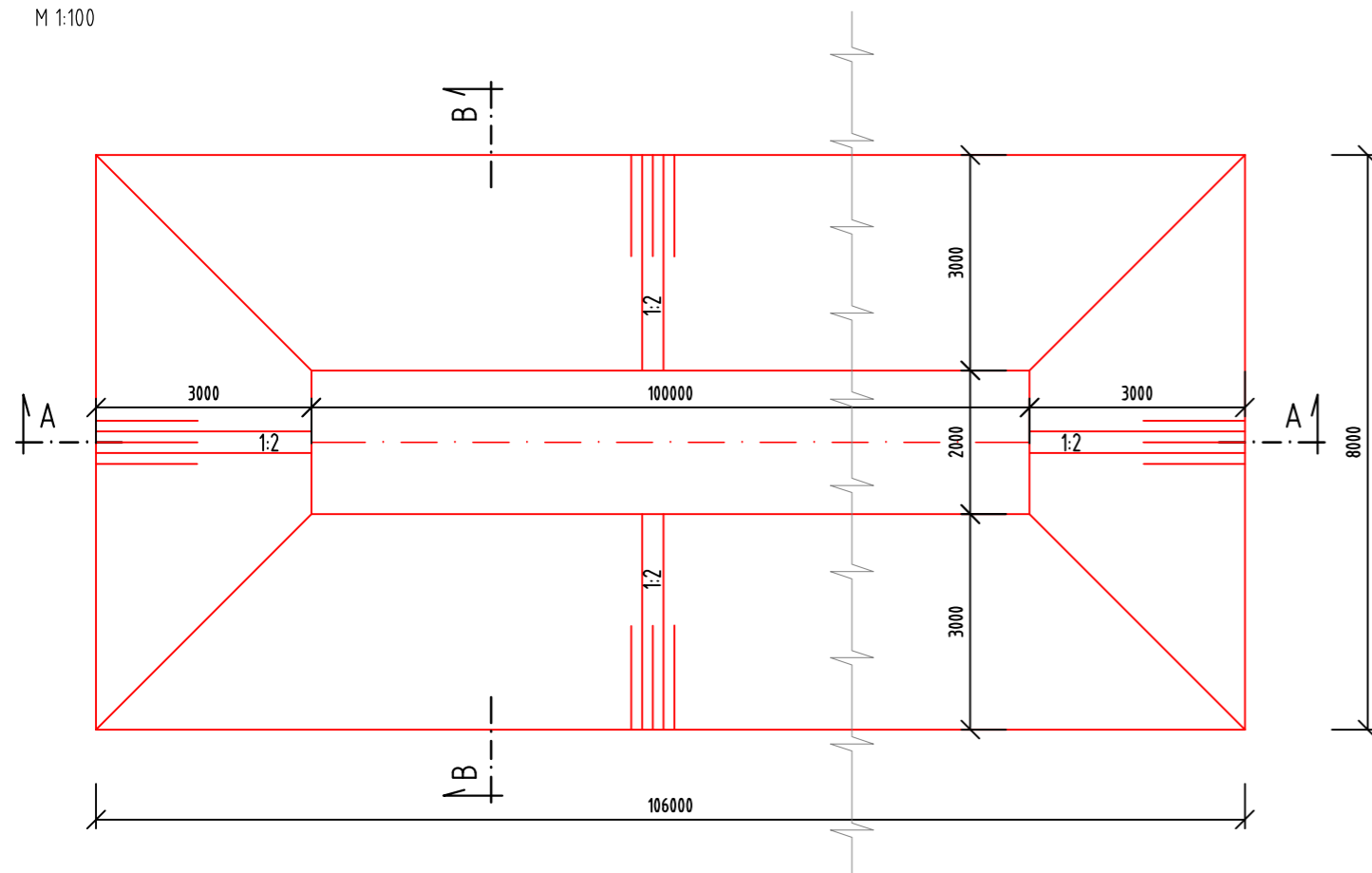


VODOZÁDRŽNÉ OPATRENIE "VZO 3"

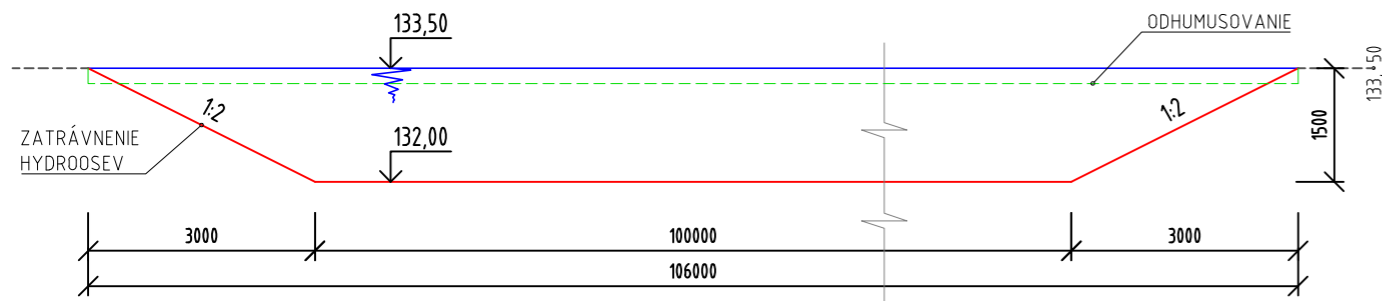
PÔDORYS

M 1:100



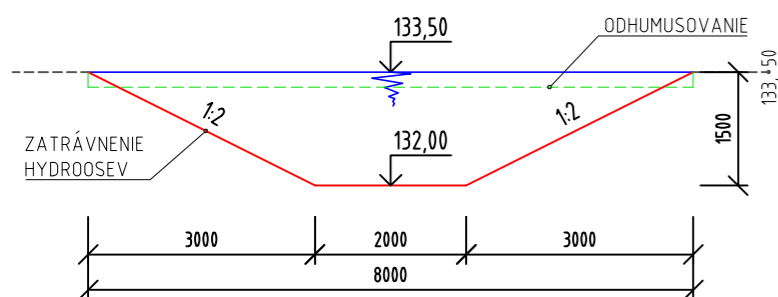
POZDĽŽNY REZ "A-A"

M 1:100



PRIEČNY REZ "B-B"

M 1:100



POZNÁMKA:

- ŤAŽITELNOSŤ PREDPOKLADÁME V tr. 3
- VYKOPANÚ ZEMINU ROZHRNÚT PO OKOLITEJ ORNEJ PÔDE

VÝŠKOVÝ SYSTÉM: BpV

UPOZORNENIE !!!

PRED ZAHÁJENÍM VÝKOPOVÝCH PRÁČ
VYTÝČIŤ PODZEMNÉ VEDENIA

DOKUMENTÁCIA PRE REALIZÁCIU STAVBY

Kopírovanie a použitie pre iné účely môže byť len so súhlasom autora.

SADA Č.: 1 2 3 4 5 6

STAVEBNÍK:	Obec Nový Ruskov	ZODP. PROJEKTANT:	Ing. Pekarovič Marián	SPRACOVATEL:	Ing. Peter Leško				
MIESTO STAVBY:	k.ú. Malý Ruskov	KONTROLOVAL:	Ing. Pekarovič Marián	Vypracovanie dokumentácie a projektu jednoduchých stavieb, drobných stavieb a zmien týchto stavieb: vodné stavby a vodné hospodárstvo					
OKRES:	Trebišov	VYPRACOVAL:	Ing. Peter Leško	ČÍSLO ZÁKAZKY:	67/2022				
KLASIFIKÁCIA STAVBY:	2153	Spoločné zariadenia a opatrenia projektu pozemkových úprav v k.ú. Malý Ruskov - prístupové poľné cesty, výsadba a vodozádržné opatrenia			DÁTUM:	11.2022			
STAVBA:	SO 16 Na Kadukovom Vodozádržné opatrenie VZO 3				FORMÁT:	A4			
OBJEKT:	Vodozádržné opatrenie VZO 3				PROJEKTOVÁ DOKUMENTÁCIA:	DRS			
PRÍLOHA:	VZO 3 - Pôdorys, rezy			MIERKA:	1:100	ČÍSLO PRÍLOHY:	08		