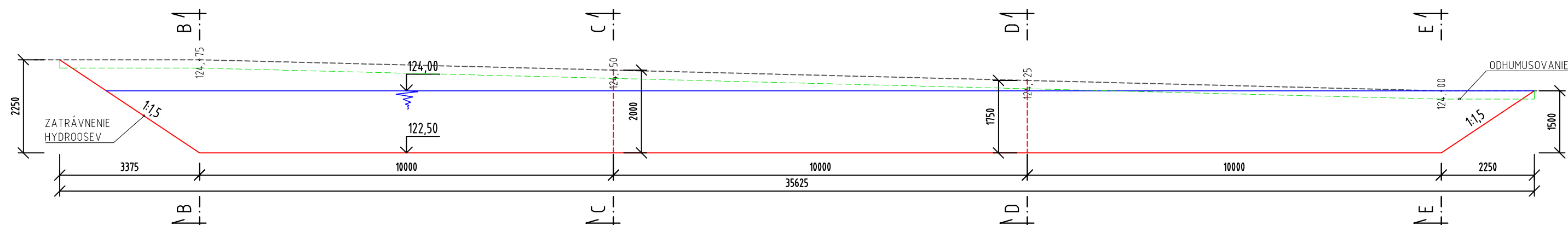


VODOZÁDRŽNÉ OPATRENIE "VZO 1"

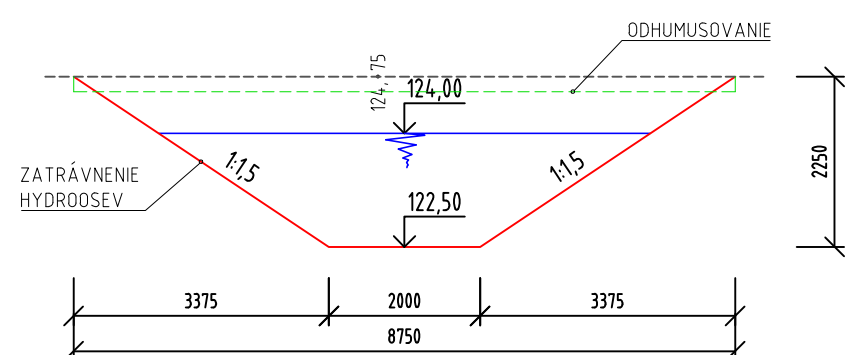
POZDĽŽNY REZ "A-A"

M 1:100



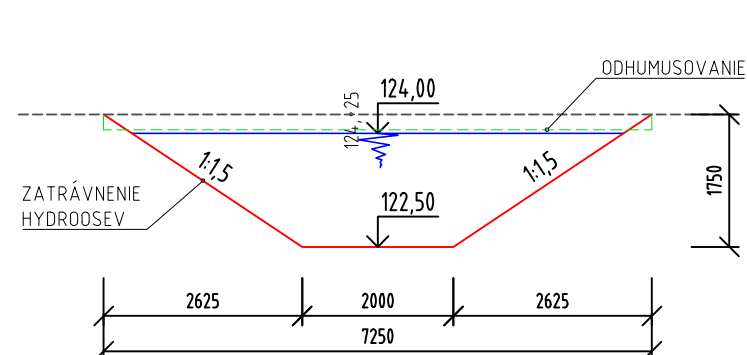
PRIEČNY REZ "B-B"

M 1:100



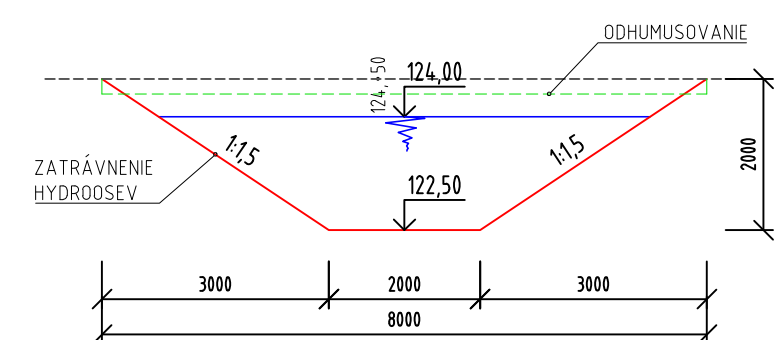
PRIEČNY REZ "D-D"

M 1:100



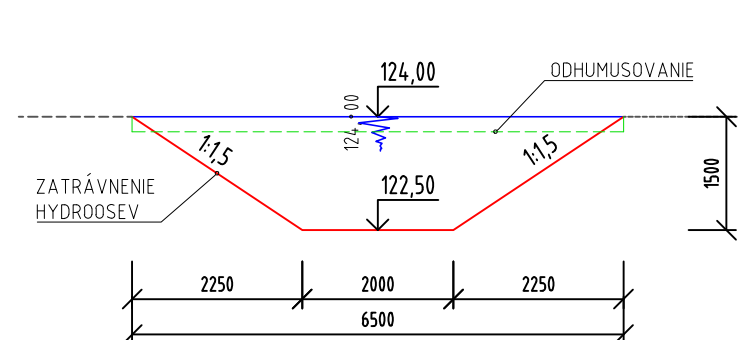
PRIEČNY REZ "C-C"

M 1:100



PRIEČNY REZ "E-E"

M 1:100



POZNÁMKA:

- ŤAŽITELNOSŤ PREDPOKLADÁME V tr. 3
- VYKOPANÚ ZEMINU ROZHRNÚT PO OKOLITEJ ORNEJ PÔDE

VYŠKOVÝ SYSTÉM: BpV

UPOZORNENIE !!!

PRED ZAHÁJENÍM VÝKOPOVÝCH PRÁČ
VYTÝČIŤ PODZEMNÉ VEDENIA

DOKUMENTÁCIA PRE REALIZÁCIU STAVBY

Kopírovanie a použitie pre iné účely môže byť len so súhlasom autora.

SADA Č.: 1 2 3 4 5 6

STAVEBNÍK:	Obec Nový Ruskov	ZODP. PROJEKTANT:	Ing. Pekarovič Marián	SPRACOVATEL:	Ing. Peter Leško	
MIESTO STAVBY:	k.ú. Veľký Ruskov	KONTROLOVAL:	Ing. Pekarovič Marián	Vypracovanie dokumentácie a projektu jednoduchých stavieb, drobných stavieb a zmien týchto stavieb: vodné stavby a vodné hospodárstvo		
OKRES:	Trebišov	VYPRACOVAL:	Ing. Peter Leško	ČÍSLO ZÁKAZKY:	66/2022	
KLASIFIKÁCIA STAVBY:	2153	Spoločné zariadenia a opatrenia projektu pozemkových úprav v k.ú. Veľký Ruskov - prístupové poľné cesty, výsadba a vodozádržné opatrenia			DÁTUM:	11.2022
STAVBA:					FORMÁT:	A4
OBJEKT:	ZN 11 Kišdebra	PROJEKTOVÁ DOKUMENTÁCIA:	DRS	MIERKA:	1:100	
ČASŤ:	Vodozádržné opatrenie VZO 1	PRÍLOHA:	VZO 1 - Rezy	ČÍSLO PRÍLOHY:	07	