








Plán spoločných zariadení a opatrení v obvode projektu pozemkových úprav k.ú. Malý Ruskov grafická príloha

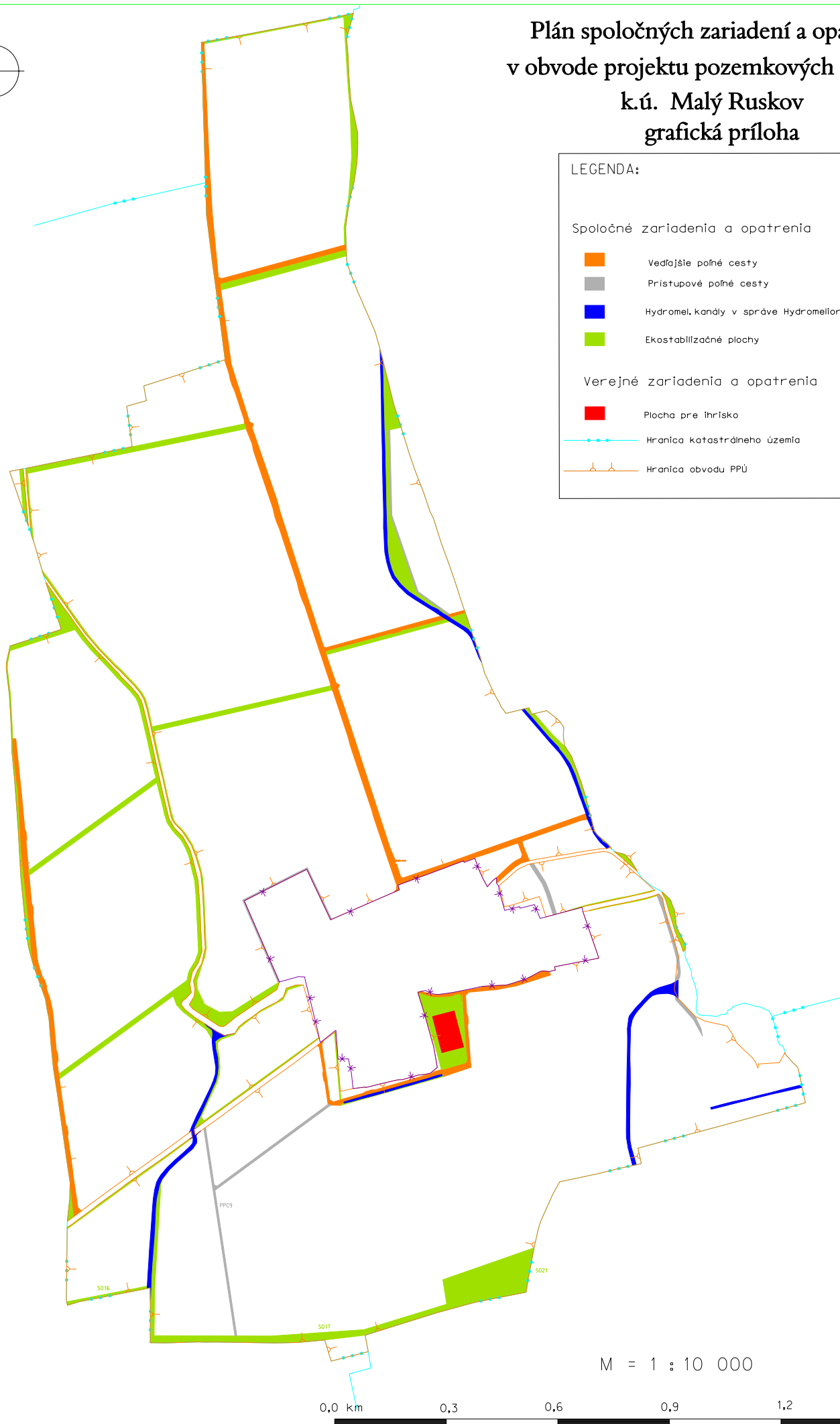
LEGENDA:

Spoločné zariadenia a opatrenia

-  Vedľajšie poľné cesty
-  Prístupové poľné cesty
-  Hydromel. kanály v správe Hydromeliorácie, š.p. Bratislava
-  Ekostabilizačné plochy

Verejné zariadenia a opatrenia

-  Plocha pre ihrisko
-  Hranica katastrálneho územia
-  Hranica obvodu PPÚ



M = 1 : 10 000

0,0 km 0,3 0,6 0,9 1,2 1,5 km