DRUH POVRCHU ÚZEMIA:
KATASTRÁLNE ÚZEMIE:
KRAJ:

Pozdĺžny profil: P1 M 1:1000/10
Rozsah: km 0,00000 - km 1,527

SKLONOVÉ POMERY:

ZMENA PRIEČNEHO SKLONU:

ZROVNÁVACIA ROVINA=132m

KÓTY NIVELETY:

KÓTY TERÉNU:

Výškový systém:B.p.v
STANIČENIE:

VZDIAL. PRIEČNÝCH REZOV:

SMEROVÉ POMERY:

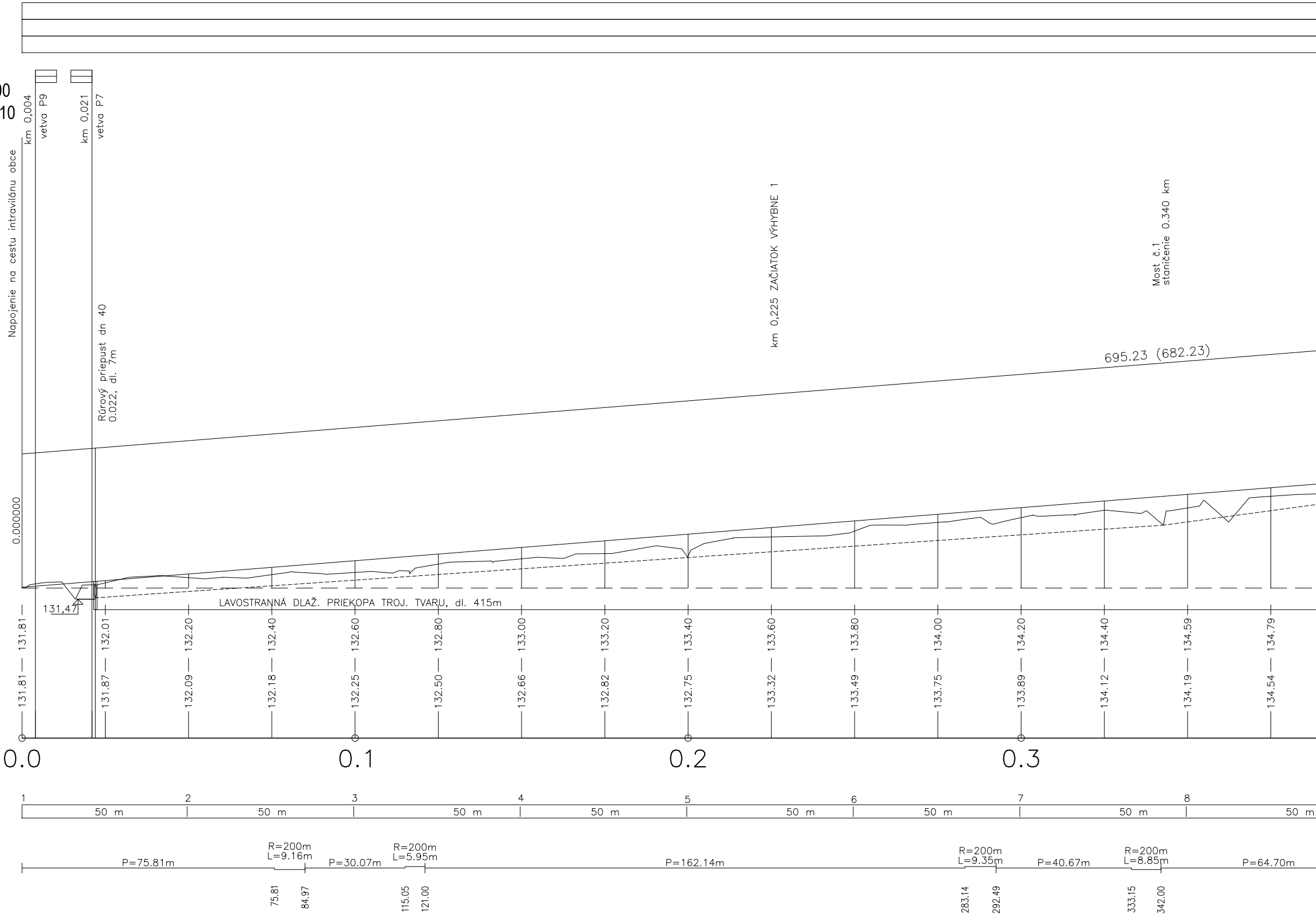
00
10
km 0,004
vetva P9
km 0,021
vetva P7
Napojenie na cestu intravilánu obce
Rúrový priepust dn 40
0.022, dl. 7m
km 0,225 ZAČIATOK VÝHYBNE 1
Most č.1
staničenie 0.340 km
695.23 (682.23)
0.000000
131,47
LAVOSTRANNÁ DLAŽ. PRIEKOPA TROJ. TVARU, dl. 415m
131.81
132.01
132.20
132.40
132.60
132.80
133.00
133.20
133.40
133.60
133.80
134.00
134.20
134.40
134.59
134.79
131.81
131.87
132.09
132.18
132.25
132.50
132.66
132.82
132.75
133.32
133.49
133.75
133.89
134.12
134.19
134.54
0.0
0.1
0.2
0.3
1
2
3
4
5
6
7
8
50 m
50 m
50 m
50 m
50 m
50 m
50 m
50 m
P=75.81m
R=200m
L=9.16m
P=30.07m
R=200m
L=5.95m
P=162.14m
R=200m
L=9.35m
P=40.67m
R=200m
L=8.85m
P=64.70m
75.81
84.97
115.05
121.00
283.14
292.49
333.15
342.00

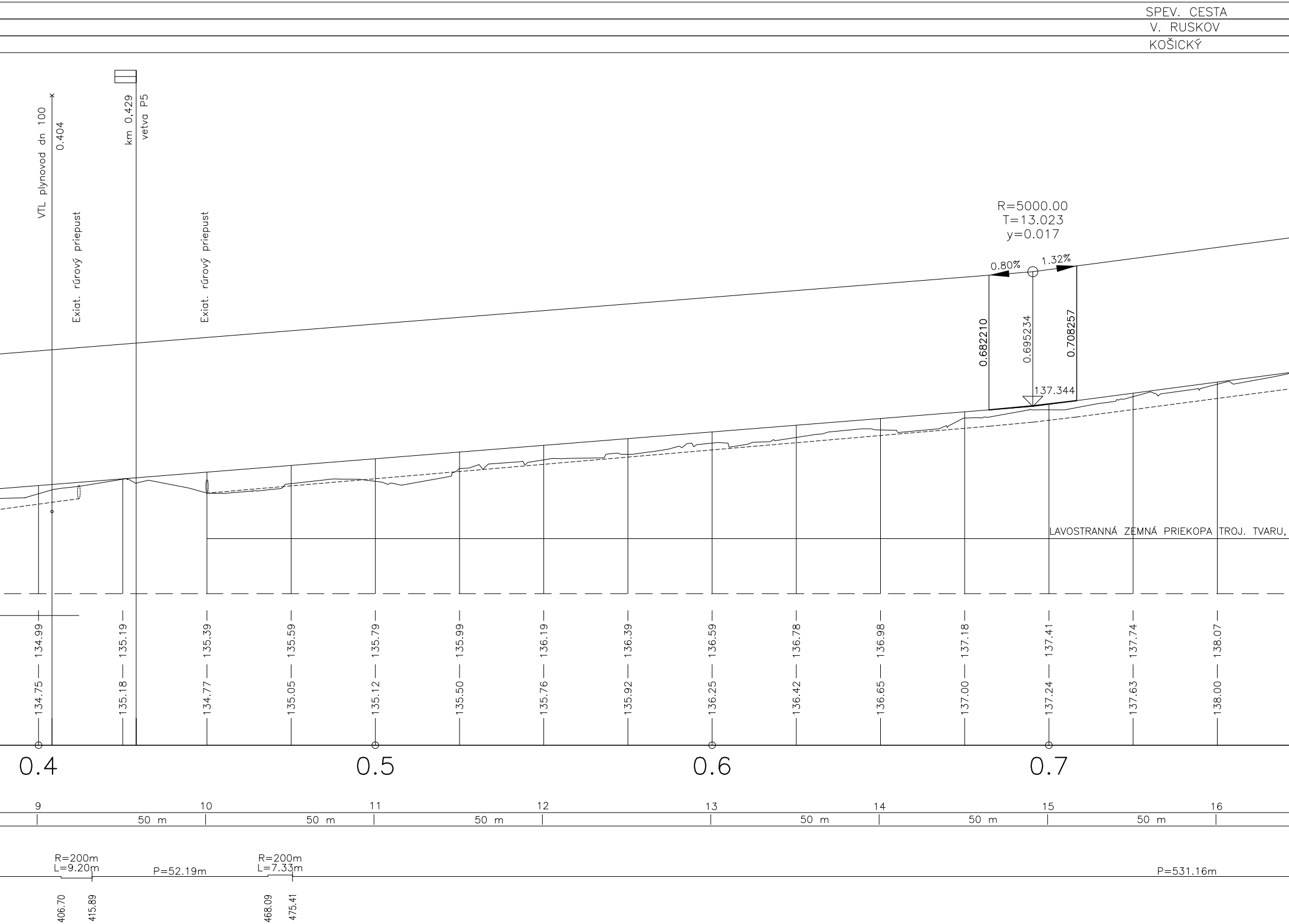
SPEV. CESTA
V. RUSKOV
KOŠICKÝ
VTL plynovod dn 100
0.404
km 0,429
vetva P5
Exiat. rúrový priepust
Exiat. rúrový priepust
R=5000.00
T=13.023
y=0.017
0.80%
1.32%
0.682210
0.695234
0.708257
137.344
LAVOSTRANNÁ ZEMNÁ PRIEKOPA TROJ. TVARU,
134.99
135.19
135.39
135.59
135.79
135.99
136.19
136.39
136.59
136.78
136.98
137.18
137.41
137.74
138.07
134.75
135.18
134.77
135.05
135.12
135.50
135.76
135.92
136.25
136.42
136.65
137.00
137.24
137.63
138.00
0.4
0.5
0.6
0.7
9
10
11
12
13
14
15
16
50 m
50 m
50 m
50 m
50 m
50 m
50 m
R=200m
L=9.20m
P=52.19m
R=200m
L=7.33m
P=531.16m
406.70
415.89
468.09
475.41

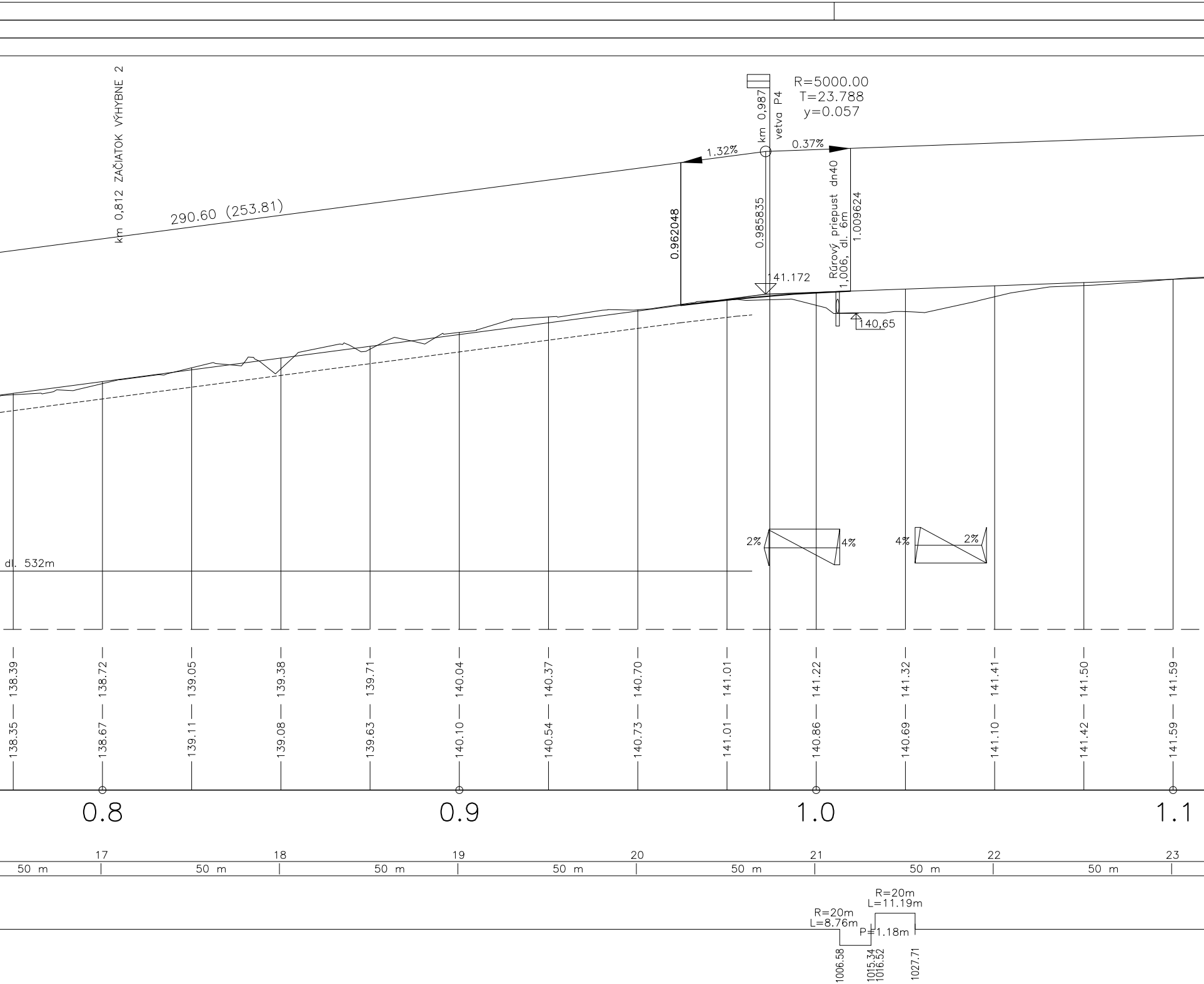
km 0,812 ZAČIATOK VÝHYBNE 2
290.60 (253.81)
R=5000.00
T=23.788
y=0.057
km 0,987
vetva P4
1.32%
0.37%
0.962048
0.985835
Rúrový priepust dn40
1,006, dl. 6m
1.009624
141.172
140,65
2%
4%
4%
2%
dl. 532m
138.39
138.72
139.05
139.38
139.71
140.04
140.37
140.70
141.01
141.22
141.32
141.41
141.50
141.59
138.35
138.67
139.11
139.08
139.63
140.10
140.54
140.73
141.01
140.86
140.69
141.10
141.42
141.59
0.8
0.9
1.0
1.1
17
18
19
20
21
22
23
50 m
50 m
50 m
50 m
50 m
50 m
50 m
R=20m
L=11.19m
R=20m
L=8.76m
P=1.18m
1006.58
1015.34
1016.52
1027.71

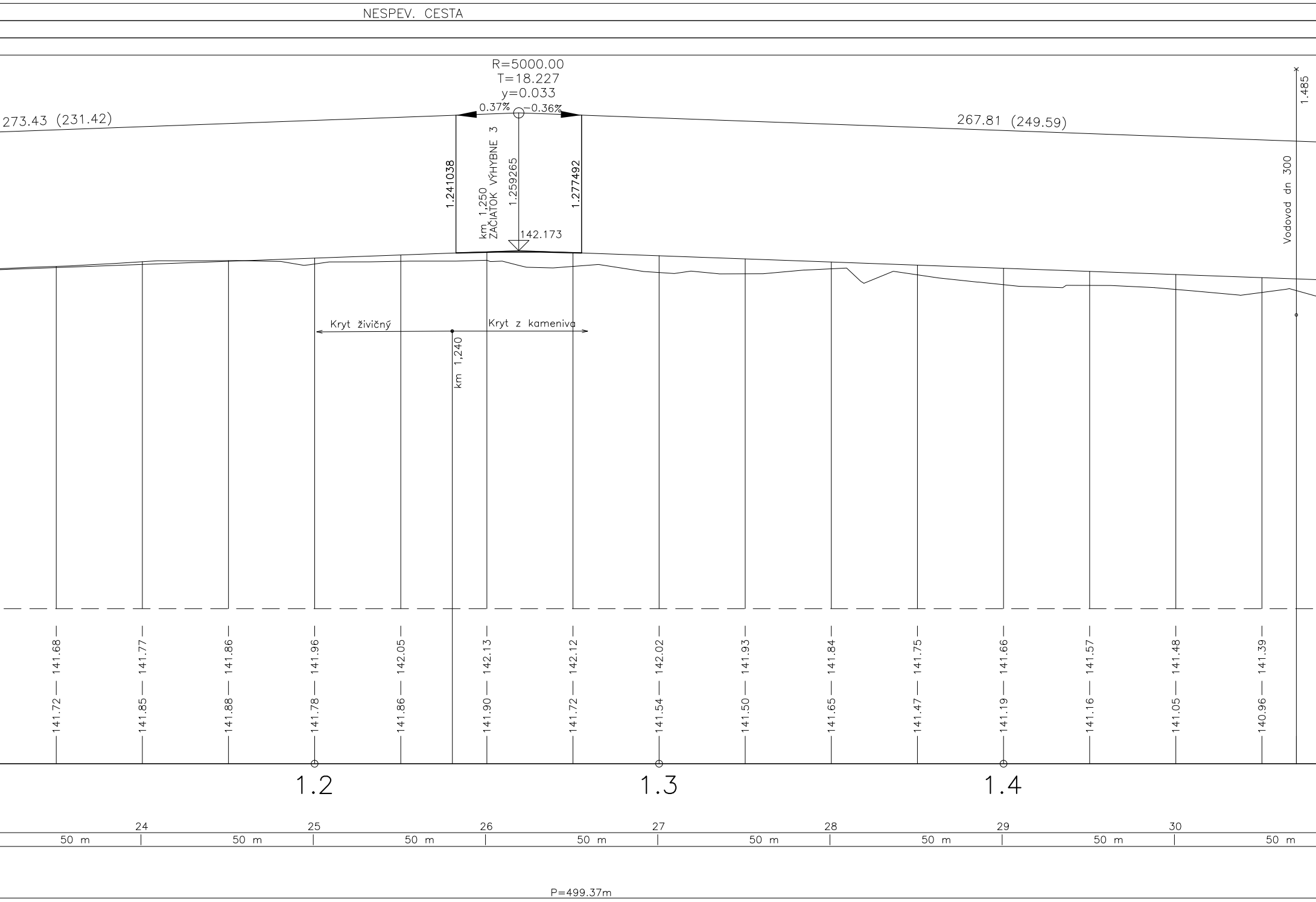
NESPEV. CESTA
R=5000.00
T=18.227
y=0.033
0.37%
-0.36%
273.43 (231.42)
267.81 (249.59)
1.241038
km 1,250
ZAČIATOK VÝHYBNE 3
1.259265
1.277492
142.173
1.485
Vodovod dn 300
Kryt živičný
Kryt z kameniva
km 1,240
141.68
141.77
141.86
141.96
142.05
142.13
142.12
142.02
141.93
141.84
141.75
141.66
141.57
141.48
141.39
141.72
141.85
141.88
141.78
141.86
141.90
141.72
141.54
141.50
141.65
141.47
141.19
141.16
141.05
140.96
1.2
1.3
1.4
24
25
26
27
28
29
30
50 m
50 m
50 m
50 m
50 m
50 m
50 m
50 m
P=499.37m

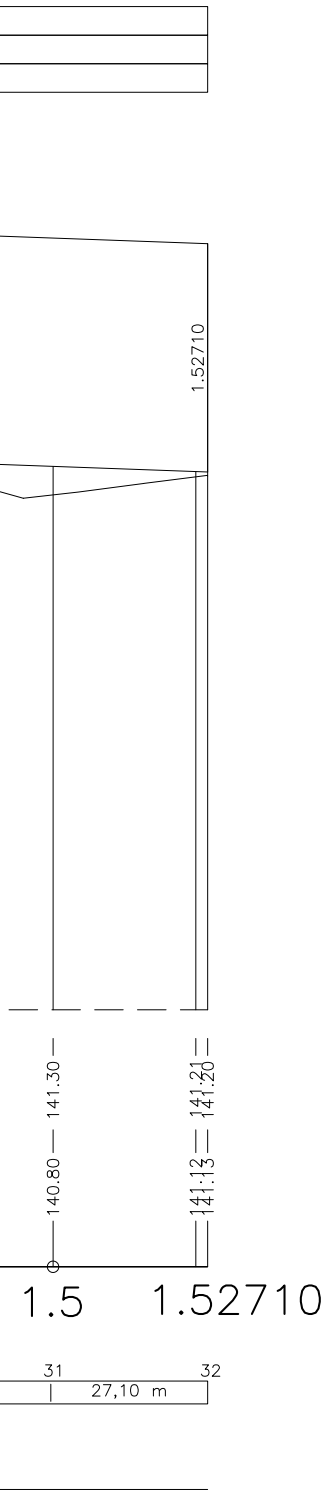
1.52710
141.30
140.80
141.21
141.20
141.12
141.13
1.5
1.52710
31
32
27,10 m

VYPRACOVAL : DANKANINOVÁ	PROJEKTANT : DANKANINOVÁ	Dankaninová Drahoslava Užhorodska 35, 07101 Michalovce
KRESLIL :	HLAVNÝ PROJEKTANT:	
STAVBA : PPU VELKÝ RUSKOV–Projekt polných ciest		Formát : 7 x A4
OBJEDNAVATEL: Ministerstvo pôdohospodárstva SR		Dátum : 02/2008
OBJEKT : SO 01 – POLNÁ CESTA – P1		Čís.zak. : 2008 – 01
ČASŤ : D – STAVEBNÁ	DIEL : STR	Účel : Projekt pre stav. povolenie
OBSAH : POZDLŽNY PROFIL		Mierka : 1 : 1000/100 Číslo výkr.: 6